



*Itinéraire détaillé*







































**TOUR DES 4B**  
**Sud Charente**

















































*BARBEZIEUX SAINT-HILAIRE (16) –  
BARBEZIEUX SAINT-HILAIRE (16)*

*172,6 km*

**Dimanche 10 mars 2024**

Km à parcourir	Km Parcours		ITINERAIRE DETAILLE	MS MG	Course à 42 km/h	Course à 46 km/h	DANGERS
			<b>CHARENTE</b>				
			<b>BARBEZIEUX SAINT HILAIRE</b>				
4,5			<b>Départ Fictif : Logis de Plaisance – D5</b> - Route de la croix du rat - Rue du Commandant Fougerat - Avenue Nelson Mandela - Rue des Pilards - Rue de la République - Rue du Docteur Meslier - Route de la cigogne		12h30	12h30	
172,6	0		<b>Départ réel : au niveau du panneau intersection</b>		12h35	12h35	
171	1,6		D38		12h37	12h37	
			<b>BARRET</b>				Descente 2x
169,7	2,9		D38		12h39	12h39	
			<b>LACHAISE</b>				
164,5	8,1		<b>Meilleur Sprinteur Lachaise</b>	<b>MS</b>	12h46	12h46	
163,7	8,9		D699 Route de Chateauneuf		12h47	12h47	
163	9,6		D151 Route de la vallée du né		12h48	12h48	
158,8	13,8		D44		12h54	12h53	
158,6	14		D90 rue des marronniers		12h55	12h53	
			<b>LA MAGDELEINE</b>				
158,3	14,3		D151		12h55	12h54	
155,7	16,9		D151		12h59	12h57	
			<b>VIVILLE</b>				
151,9	20,7		D151		13h04	13h02	
150,6	22		Route basse		13h06	13h04	
148,3	24,3		D14 Route de Chateauneuf		13h09	13h07	
148	24,6		<b>MG Côte de Nonville (2,5km à 4%)</b>	<b>MG</b>	13h01	13h07	
147,9	24,7		D107		13h10	13h07	
145,4	27,2		D107		13h13	13h10	
			<b>JURIGNAC</b>				
144,9	27,7		D130		13h14	13h11	
140,8	31,8		D129		13h20	13h16	
137,2	35,4		D5		13h25	13h21	
			<b>BLANZAC-PORCHERESSE</b>				
132,5	40,1		D10		13h32	13h27	
132,4	40,2		D10		13h32	13h27	
132	40,6		D10 route de Montmoreau		13h33	13h28	
			<b>SAINT LEGER</b>				
128,9	43,7		<b>MG Côte de Saint Leger (2,5km à 3%)</b>	<b>MG</b>	13h37	13h33	
128,8	43,8		D46		13h37	13h33	
126,6	46		D7 Route de Brossac		13h40	13h35	Virage épinglé
			<b>CRESSAC-SAINT GENIS</b>				
124,6	48		D7 Route de Brossac		13h43	13h38	
			<b>DEVIAT</b>				
120,8	51,8		D7		13h49	13h43	
119	53,6		D7		13h51	13h45	
			<b>SAINT-FELIX</b>				
114,8	57,8		D20		13h57	13h50	
111,9	60,7		D70		14h01	13h54	

Km à parcourir	Km Parcours		ITINERAIRE DETAILLE	MS MG	Course à 42 km/h	Course à 46 km/h	DANGERS
			<b>SAINT-LAURENT DES COMBES</b>				
110	62,6		D137		14h04	13h57	
106,1	66,5		<b>MG D137 Côte de Montboyer (1km à 5%)</b>	<b>MG</b>	14h10	14h02	
			<b>MONTBOYER</b>				
105,4	67,2		D674		14h11	14h03	
104,8	67,8		D89 Rue des Fontaines		14h11	14h03	
101	71,6		<b>MG D89 Côte de Momboyer (1,5km à 4,2 %)</b>	<b>MG</b>	14h17	14h09	
99,6	73		D89		14h19	14h10	
99,3	73,3		D453		14h19	14h11	
97,5	75,1		Route de la croix de Breau		14h22	14h13	
			<b>BRIE SOUS CHALAIS</b>				
95,6	77		Route de Brie Sous Chalais		14h25	14h15	
93,1	79,5		Rue des Horizons		14h28	14h19	
			<b>BROSSAC</b>				
92,6	80		Place de l'ancien Marché		14h29	14h19	
92,5	80,1		Rue de la Gendarmerie		14h29	14h19	
92,4	80,2		D7 Rue Charles Rongier		14h29	14h20	
92,3	80,3		D2		14h29	14h20	
92,2	80,4		D2 Route de l'étang Vallier		14h29	14h20	
86,6	86		D127		14h37	14h27	
82,6	90		<b>Meilleur sprinteur Oriolles</b>	<b>MS</b>	14h44	14h33	
80,7	91,9		D128		14h46	14h35	
78,7	93,9		D128		14h49	14h37	
			<b>BERNEUIL</b>				
76	96,6		<b>MG Côte de Berneuil</b>		14h53	14h42	
75,6	97		D68		14h53	14h42	
			<b>CHALLIGNAC</b>				
73,1	99,5		D58		14h57	14h45	
68,9	103,7		D191 - <b>Entrée sur le circuit final</b>		15h03	14h50	
65,7	106,9		D46		15h07	14h54	
63,6	109		D731		15H10	14h57	
			<b>BARBEZIEUX</b>				
61,3	111,3	 	Route de Chalais		15h14	15h	
60	112,6		Avenue Nelson Mandela		15h15	15h02	
59,7	112,9		<b>1<sup>er</sup> Passage sur la Ligne d'arrivée</b> <b>Meilleur sprinteur Barbezieux</b>	<b>MS</b>	15h15	15h02	
59,5	113,1		Rue des Pilards		15h16	15h03	
59,1	113,5		Rue de la République		15h17	15h03	
58,9	113,7	 	Rue du Dr Meslier		15h17	15h03	Virage épingle
58,7	113,9		Rue du Commandant Foucaud		15h17	15h03	
58,1	114,5	 	D3		15h18	15h04	
55,2	117,4		D38		15h22	15h08	
54,2	118,4		D127 Route de la Fontaine		15h24	15h09	
			<b>MONCHAUDE</b>				
53,2	119,4		D127		15h25	15h11	
52,9	119,7		<b>Côte du Lavoir à Montchaude (1km à 5%)</b>	<b>MG</b>	15h25	15h11	
			<b>REIGNAC</b>				

Km à parcourir	Km Parcours		ITINERAIRE DETAILLE	MS MG	Course à 42 km/h	Course à 46 km/h	DANGERS
50	122,6		D14		15H30	15h15	
49,3	123,3	 	Ancienne N10		15h31	15h16	
47,7	124,9		Ancienne N10		15h33	15h18	
45,1	127,5	 	D58		15h37	15h21	
44,9	127,7	 	D58		15h37	15h22	
43,3	129,3		D58		15h39	15h24	
			<b>CONDEON</b>				
40,1	132,5		D731		15h44	15h28	
39,9	132,7	 	D58		15h44	15h28	
35,8	136,8		D46		15h50	15h33	
33,8	138,8		D731		15h53	15h36	
			<b>BARBEZIEUX</b>				
31,5	141,1	 	Route de Chalais		15h56	15h39	
30,2	142,4		Avenue Nelson Mandela		15h58	15h41	
29,9	142,7		<b>2<sup>ème</sup> passage sur la Ligne d'arrivée</b> <b>Meilleur sprinteur Barbezieux</b>	<b>MS</b>	15h58	15h41	
29,7	142,9		Rue des Pilards		15h59	15h41	
29,3	143,3		Rue de la République		15h59	15h42	
29,1	143,5	 	Rue du Dr Meslier		16h	15h42	Virage épinglé
28,9	143,7		Rue du Commandant Foucaud		16h	15h42	
28,3	144,3	 	D3		16h01	15h43	
25,4	147,2		D38		16h05	15h47	
24,4	148,2		D127 Route de la Fontaine		16h07	15h48	
			<b>MONCHAUDE</b>				
23,4	149,2		D127		16h08	15h50	
21,1	149,3		<b>Côte du Lavoir à Montchaude (1km à 5%)</b>	<b>MG</b>	16h08	15h50	
			<b>REIGNAC</b>				
20,2	152,4		D14		16h12	15h54	
19,4	153,2	 	Ancienne N10		16h13	15h55	
17,9	154,7		Ancienne N10		16h16	15h57	
15,2	157,4	 	D58		16h19	16h	
15	157,6	 	D58		16h20	16h01	
13,4	159,2		D58		16h22	16h03	
			<b>CONDEON</b>				
10,3	162,3		D731		16h36	16h07	
10	162,6	 	D58		16h27	16h07	
6,1	166,5		D46		16h32	16h12	
3,9	168,7		D731		16h36	16h15	
			<b>BARBEZIEUX</b>				
1,6	171	 	Route de Chalais		16h39	16h18	
0,3	172,3		Avenue Nelson Mandela		16h41	16h20	
0	172,6		<b>3<sup>ème</sup> passage sur la ligne d'arrivée et ARRIVEE</b>		16h41	16h20	